

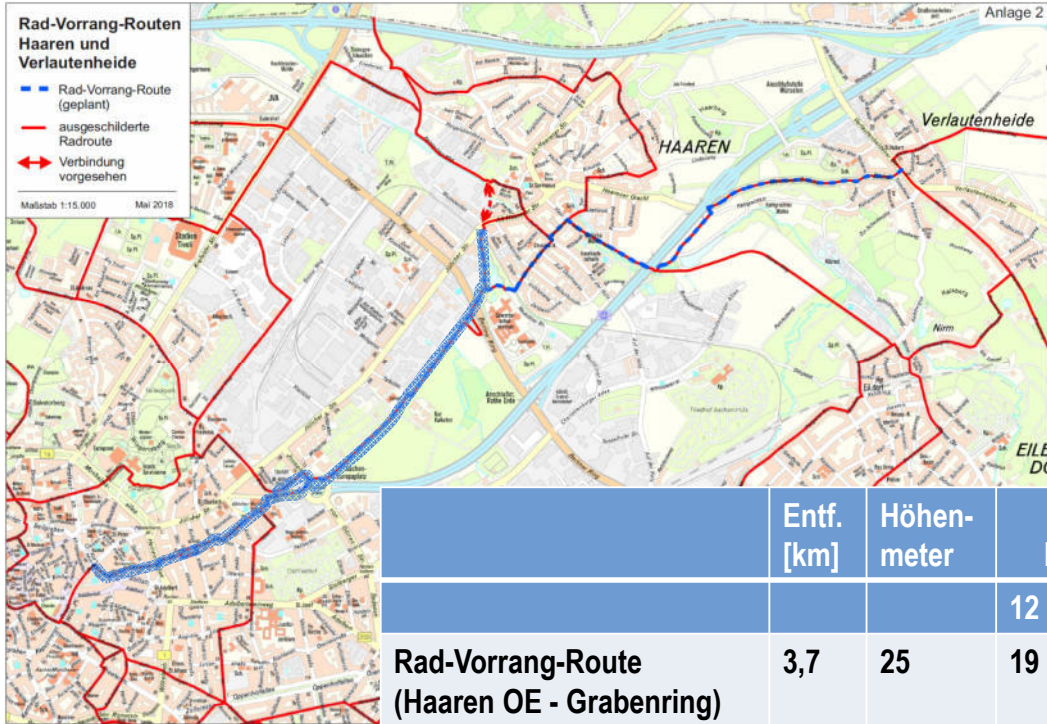
# Rad-Vorrang-Route Berensberg Linienführung



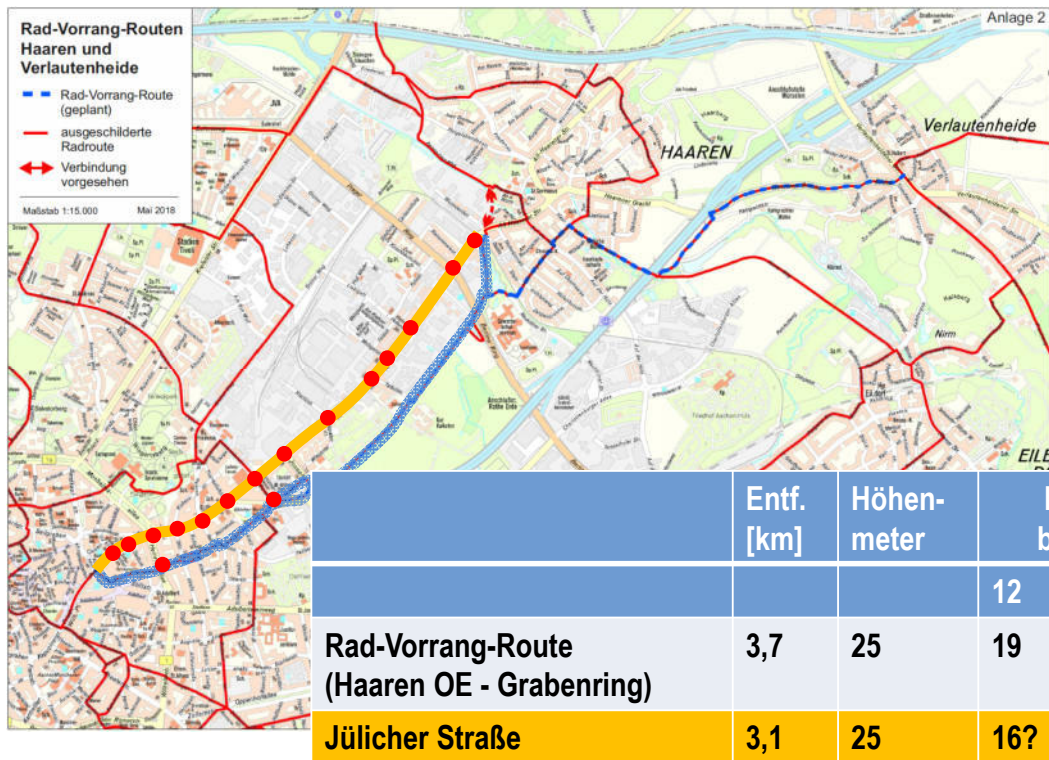
**Soerser Weg (Abschnitt 3)**  
Bestand: außerorts, separater Geh- und Radweg  
In 2018 saniert



# Rad-Vorrang-Route Haaren (3,7 km)



# Alternative Jülicher Straße?



● Ampel

# Rad-Vorrang-Route Haaren



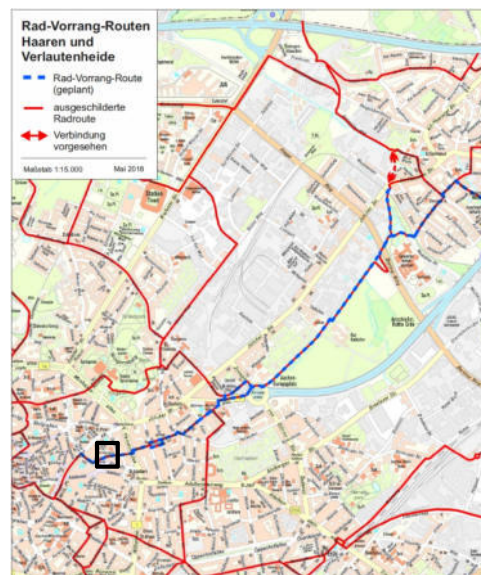
- Tempo 30 / Fahrradstraße
- Radverkehrsanlage (unabhängig)
- Radverkehrsanlage (Seitenraum)
- Fußgängerzone

# Rad-Vorrang-Route Haaren Linienführung




## Promenadenstraße

Bestand: Fußgängerzone mit Radfreigabe  
Unterordnung Radverkehr



# Rad-Vorrang-Route Haaren Linienführung



## Rehmpfad

Bestand: Tempo 30, Kopfsteinpflaster  
Offene Frage: Führung beidseitig?

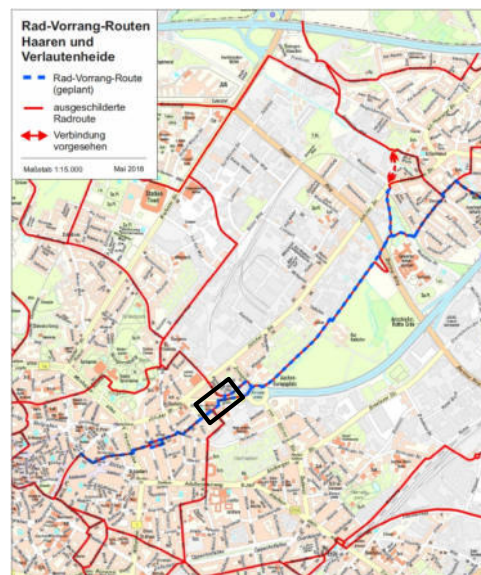


# Rad-Vorrang-Route Haaren Linienführung



## Blücherplatz

Bestand: „protected bike lane“ im Zweirichtungsverkehr,  
Bedarfs-LSA



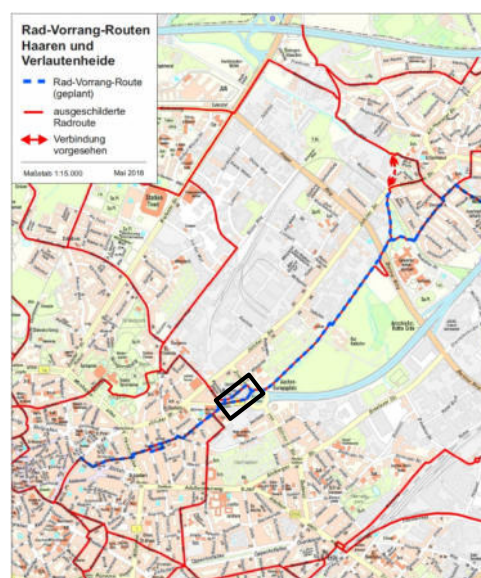
# Rad-Vorrang-Route Haaren Linienführung



## Dennewartstraße

Bestand: Tempo 30

Offene Frage: Alternativführung über den Europaplatz?



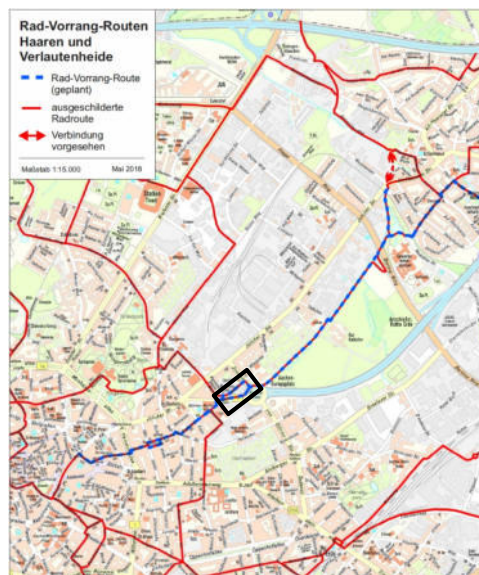
# Rad-Vorrang-Route Haaren Linienführung



## Alternative Europaplatz?

Bestand: Tempo 30

Offene Frage: Alternativführung über den Europaplatz?

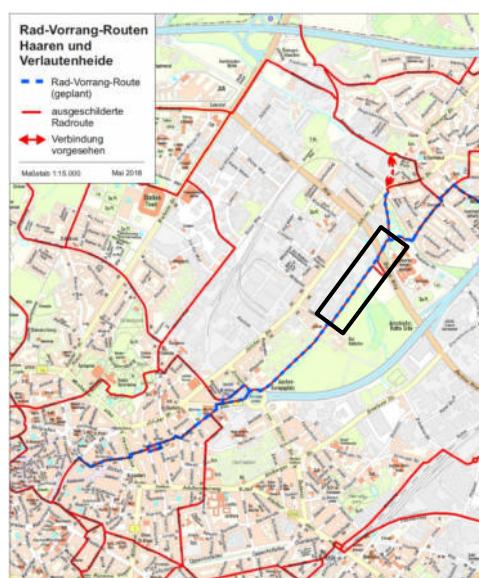


# Rad-Vorrang-Route Haaren Linienführung




## Geh- und Radweg (Wurm) (Abschnitt 2)

Bestand: Gemeinsamer Geh- und Radweg (unbefestigt)

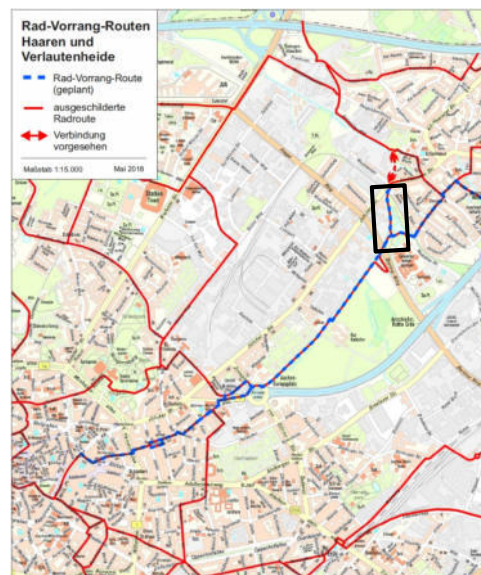


# Rad-Vorrang-Route Haaren Linienführung



## Waldweg

Bestand: Gemeinsamer Geh- und Radweg (unbefestigt)



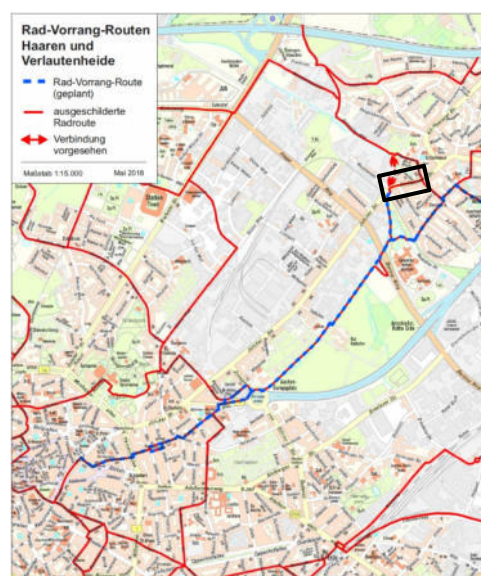
# Rad-Vorrang-Route Haaren Linienführung



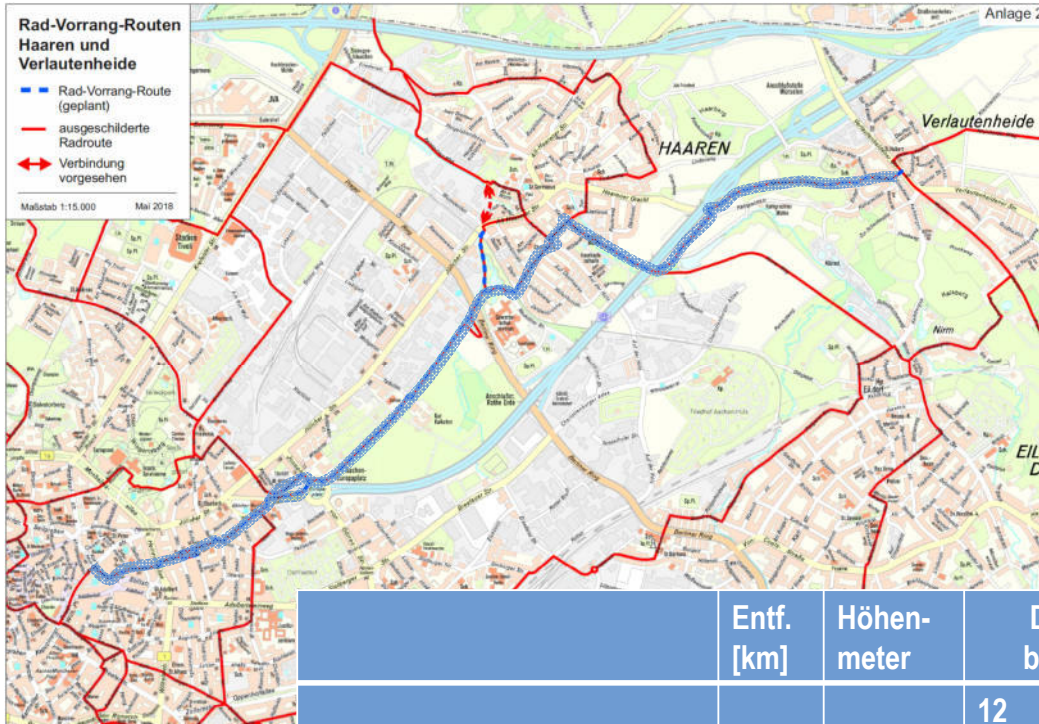
## Alt-Haarener-Straße?

Bestand: Tempo 50, ohne Radverkehrsanlage

Offene Frage: Bestandteil der Rad-Vorrang-Route?



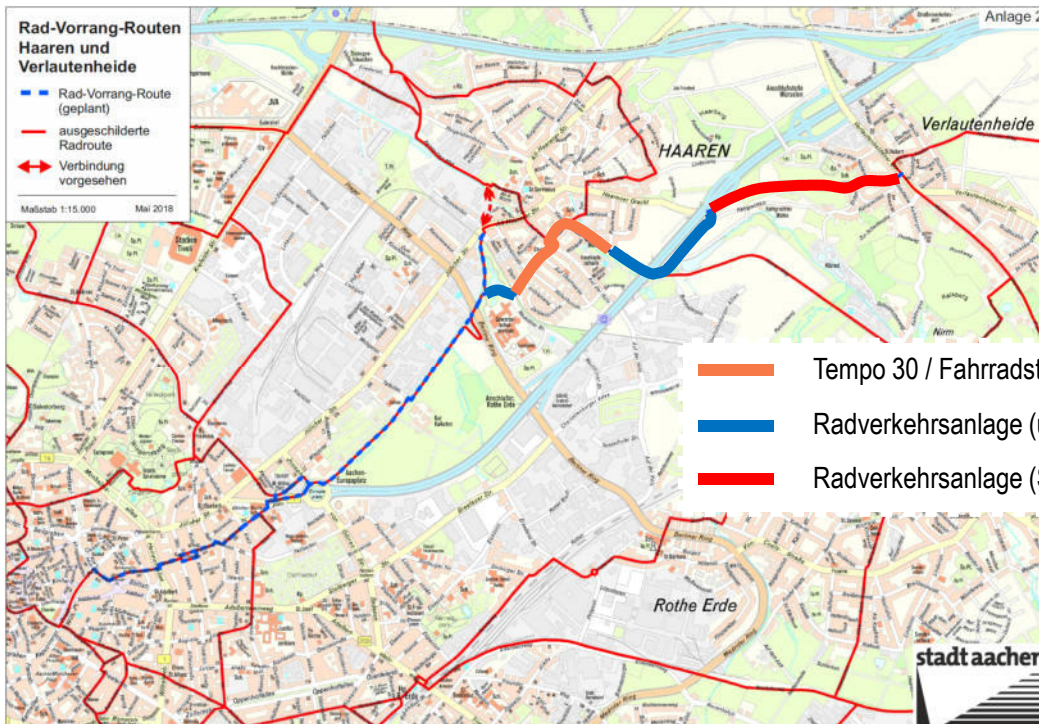
# RVR Verlautenheide (6,3 km, Abzweig: 2,6 km)



	Entf. [km]	Höhenmeter	Dauer [Min] bei xxx km/h		
			12	15	20
<b>Rad-Vorrang-Route (Verlautenheide - Grabenring)</b>	<b>6,3</b>	<b>93</b>	<b>31</b> 27	<b>25</b>	<b>19</b>

FB61/300 - Bürgerinfo Rad-Vorrang-Routen -

# RVR Verlautenheide



- Tempo 30 / Fahrradstraße
- Radverkehrsanlage (unabhängig)
- Radverkehrsanlage (Seitenraum)

# Rad-Vorrang-Route Verlautenheide

## Linienführung



### Waldweg

Bestand: Gemeinsamer Geh- und Radweg (unbefestigt, Kopfsteinpflaster)



# Rad-Vorrang-Route Verlautenheide

## Linienführung



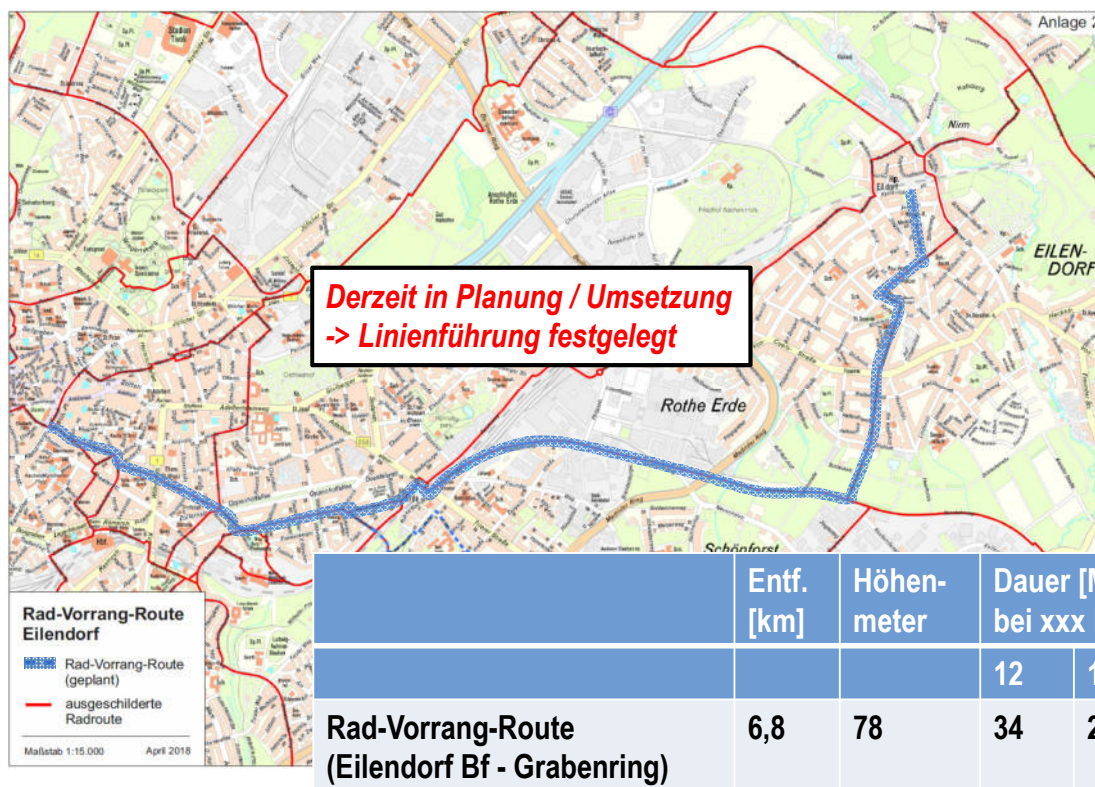
### Feldweg

Bestand: teilweise unbefestigt





# RVR Eilendorf (6,8 km, Bezirk Eilendorf: 2,6 km)



## 2. Bürgerbeteiligung

11. April 18



LOKALES NACHRICHTEN SPORT VIDEOS FOTOS MEINUNG DOSSIER RATGEBER FR  
 REGION AACHEN NORDKREIS DÜREN EIFEL ESCHWEILER GEILENKIRCHEN HEINSBERG JÜLIC

**Linienverlauf  
Bf Eilendorf –  
Marienstraße**

### Rad-Vorrang-Route vom Bahnhof bis zum Vennbahnweg

Von: Peter Langohr  
 Letzte Aktualisierung: 13. April 2018, 19:43 Uhr



Streckenplaner Bastian Weiser (links) stellte im Rahmen der Bürgerbeteiligung denkbare Varianten der Route durch Eilendorf vor. Foto: Andreas Herrmann

